

REGIM ALINERIE PROPUS CONSTRUCȚII

ZONA DE PROTECȚIE, DRUM JUDEȚAN

ALINAMENT PROPUS

LIMITA DE PROPRIETATE

1

ALINAMENT PROPUS

LIMITA DE PROPRIETATE

REGIM ALINERIE PROPUS CONSTRUCȚII

ZONA DE PROTECȚIE, DRUM JUDEȚAN

ALINAMENT PROPUS

LIMITA DE PROPRIETATE

2

REGIM ALINERIE PROPUS CONSTRUCȚII

ZONA DE PROTECȚIE, DRUM JUDEȚAN

ALINAMENT PROPUS

LIMITA DE PROPRIETATE

3

REGIM ALINERIE PROPUS CONSTRUCȚII

ZONA DE PROTECȚIE, DRUM JUDEȚAN

ALINAMENT PROPUS

LIMITA DE PROPRIETATE

4

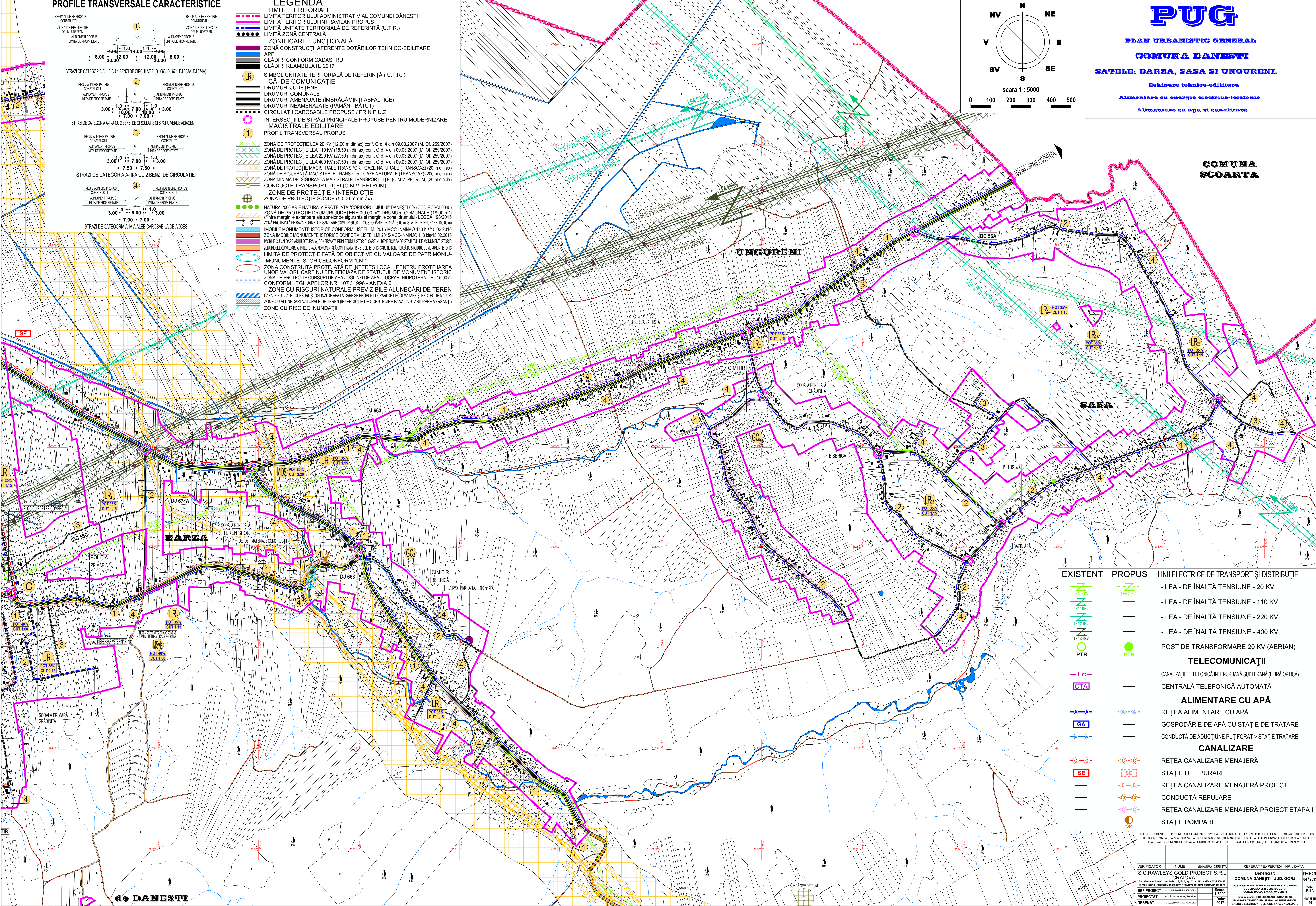
REGIM ALINERIE PROPUS CONSTRUCȚII


















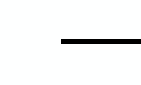














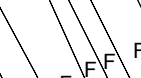



ZONA DE PROTECȚIE, DRUM JUDEȚAN

ALINAMENT PROPUS

LIMITA DE PROPRIETATE

	LIMITĂ TERITORIALĂ
	LIMITĂ TERITORIU ÎN ADMINISTRATIV AL COMUNEI DĂNEȘTI
	LIMITĂ TERITORIU ÎN ADMINISTRATIV AL AVILAVILN PROPUS
	LIMITĂ UNITATE TERITORIALĂ DE REFERINȚĂ (U.T.R.)
	LIMITĂ ZONĂ CENTRALĂ
	ZONIFICARE FUNCȚIONALĂ
	ZONĂ CONȘTRUCȚII AFERENTE DOTĂRIILOR TEHNICO-EDILITARE
	APE
	CLĂDIRI CONFORM CADASTRU
	CLĂDIRI REAMBUSLATE 2017
	IMBOL UNITATE TERITORIALĂ DE REFERINȚĂ (U.T.R.)
	CAI DE COMUNICĂȚIE
	DRUMURI JUDEȚENE
	DRUMURI COMUNALE
	DRUMURI AMENAJATE (ÎMBRĂCĂMIȚI) ASFALTICE
	DRUMURI NEAMENAJATE (PĂMÂNT BĂTUT)
	CIRCULAȚII CAROSABILE PROPUSE / PRIN P.U.Z.
	INTERSECȚII DE STRĂZI PRINCIPALE PROPUSE PENTRU MODERNIZARE
	MAGISTRALE EDILITARE
	PROFIL TRANSVERSAL PROPUS
	ZONĂ DE PROTECȚIE LEA 20 KV (12,00 m din ax) conf. Ord. 4 din 09.03.2007 (M. Of. 259/2007)
	ZONĂ DE PROTECȚIE LEA 110 KV (18,50 m din ax) conf. Ord. 4 din 09.03.2007 (M. Of. 259/2007)
	ZONĂ DE PROTECȚIE LEA 220 KV (27,50 m din ax) conf. Ord. 4 din 09.03.2007 (M. Of. 259/2007)
	ZONĂ DE PROTECȚIE LEA 400 KV (37,50 m din ax) conf. Ord. 4 din 09.03.2007 (M. Of. 259/2007)
	ZONĂ DE PROTECȚIE MAGISTRALE TRANSPORT GAZE NATURALE (TRANSGAZ) (20 m din ax)
	ZONĂ DE SIGURANȚĂ ȘI SALE TRANSPORT GAZE NATURALE (TRANSGAZ) (200 m din ax)
	ZONĂ MINIMĂ DE SIGURANȚĂ MAGISTRALE TRANSPORT ȚIȚEI (O.M.V. PETROM) (20 m din ax)
	CONDUCTE TRANSPORT ȚIȚEI (O.M.V. PETROM)
	ZONE DE PROTECȚIE / INTERDICȚIE
	ZONĂ DE PROTECȚIE SONDE (50,00 m din ax)
	NATURA 2000 AREA NATURALĂ PROTEJATĂ "CORIDORUL JUILUI" DĂNEȘTI 6% (COD ROSCI 0045)
	NATURA 2000 DE PROTECȚIE DRUMURI JUDEȚENE (20,00 m) DRUMURI COMUNALE (18,00 m) ȘI
	ȘI MARGINELE EXTERIOARE DE SIGURANȚĂ ȘI MARGINELE ZONEI DE PROTECȚIE ÎN LEGEA 198/2015
	ZONĂ PROTEJATĂ PE BAZA NORMURILOR SANITARE (CUMTIR 50,00 m. GOSPODĂRIE DE APA (15,00 m. STAȚIE DE EPURARE: 100,00 m)
	IMOBILE MONUMENTE ISTORICE CONFORM LISTEI LMI 2015-MCC-INIMIMO 113 bis/15.02.2016
	ZONĂ IMOBILE MONUMENTE ISTORICE CONFORM LISTEI LMI 2015-MCC-INIMIMO 113 bis/15.02.2016
	IMOBILE CU VALOARE ARHITECTURALĂ CONFIRMATĂ PRIN STUDIUL ISTORIC CARE NU BENEFICIAZĂ DE STATUTUL DE MONUMENT ISTORIC
	ZONĂ IMOBILE CU VALOARE ARHITECTURALĂ MONUMENTALĂ CONFIRMATĂ PRIN STUDIUL ISTORIC CARE NU BENEFICIAZĂ DE STATUTUL DE MONUMENT ISTORIC
	LIMITĂ DE PROTECȚIE FAȚĂ DE INTERECȚIE CU VALOARE DE PATRIMONIUM
	MONUMENTE ÎN FORMĂ LMI
	ZONĂ CONȘTRUITĂ PROTEJATĂ DE INTERECȚIE LOCAL, PENTRU PROTEJAREA
	UNOR VALORI, CARE NU BENEFICIAZĂ DE STATUTUL DE MONUMENT ISTORIC
	ZONĂ DE PROTECȚIE CURSURI DE APĂ / OGILNIZI DE APĂ / LUCĂRĂRI HIDROTEHNICE - 15,00 m
	CONFORM LEGII APELOR NR. 107 / 1998 - ANEXA 2
	ZONE CU RISURI NATURALE / PREZICȚIILE ALUNECĂRI DE TEREN
	CANALE FLUVIALE, CURȘURI ȘI OGOLINZI DE APĂ SE PROPRIU LUCRĂRI DE DECOLMATARE ȘI PROTECȚIE MAJOR
	ZONĂ CU ALUNECĂRI NATURALE DE TEREN (INTERDICȚIE DE CONȘTRUIRE PÂNĂ LA STABILIZARE VERSANȚI)
	ZONĂ CU RISC DE INUNDAȚII



EXISTENT	PROPOS	LINII ELECTRICE DE TRANSPORT ȘI DISTRIBUȚIE
		- LEA - DE ÎNĂLTĂ TENSIUNE - 20 KV
		- LEA - DE ÎNĂLTĂ TENSIUNE - 110 KV
		- LEA - DE ÎNĂLTĂ TENSIUNE - 220 KV
		- LEA - DE ÎNĂLTĂ TENSIUNE - 400 KV
		POST DE TRANSFORMARE 20 KV (AERIAN)
		TELECOMUNICAȚII
		CANALIZAȚIE TELEFONICĂ INTERURBANĂ SUBTERANĂ (FIBRĂ OPTICĂ)
		CENTRALĂ TELEFONICĂ AUTOMATĂ
		ALIMENTARE CU APĂ
		REȚEA ALIMENTARE CU APĂ
		GOSPODĂRIE DE APĂ CU STAȚIE DE TRATARE
		CONDUCȚĂ DE ADUCȚIUNE PUȚ FORAT > STAȚIE TRATARE
		CANALIZARE
		REȚEA CANALIZARE MENAJERĂ
		STAȚIE DE EPURARE
		REȚEA CANALIZARE MENAJERĂ PROIECT
		CONDUCȚĂ REFULARE
		REȚEA CANALIZARE MENAJERĂ PROIECT ETAPA II
		STAȚIE POMPARE

ACEST DOCUMENT ESTE PROPRIETATEA FIRMEI "S.C. RAWLEY'S GOLD PROJECT S.R.L." SI NU POATE FI FOLOSIT, TRANSMIS SAU REPRODUS, TOTAL SAU PARTIAL, FARA AUTORIZAREA EXPRESA SI SCRISA. UTILIZAREA SA TREBUIE SA FIE CONFORMA CELEI PENTRU CARE A FOST ELABORAT. DOCUMENTUL ESTE VALABIL NUMAI CU SEMNATURILE SI STAMPIILA IN ORIGINAL, DE CULOARE ALBASTRA SI VERDE.

VERIFICATOR	NUME	SINATURA	GERINTA	REFERAT / EXPERTIZA	NR. / DATA
S.S. CRAWLEY GOLD PROJECT S.R.L.	CRAIOVA			Beneficiar:	Proiect nr. 04 / 2015
Pr. Alexandru Ioan Căraș nr. 9201/13.05.2015		0722-02373	0722-40444	CUMINA DANEȘTI - JUD. GORJ	
adresa: salina_rancei@yahoo.com / rancei@goldproject.ro					
SEEF PROIECT	an GABRIEL BARBĂLEA RODICA	Scara: 1:5000		Titlu proiect: ACTUALIZARE PLAN URBANISTIC GENERAL DE ÎNCADRARE ÎN TERENUL DE ÎNCADRARE ÎN SATELE: BARZA, SGA ȘI ÎNGHERNEN	FAJ: P.U.G.
DESENAT	ing. Silviu Ionuț Bogdan	DATA: 2017		Titlu proiect: RELEMENTARE URBAȘNIC DE ÎNCADRARE ÎN TERENUL DE ÎNCADRARE ÎN SATELE: BARZA, SGA ȘI ÎNGHERNEN CU ENERGIE ELECTRICĂ TELEFONIE / APA CALDĂRIE	Planșa nr. 10